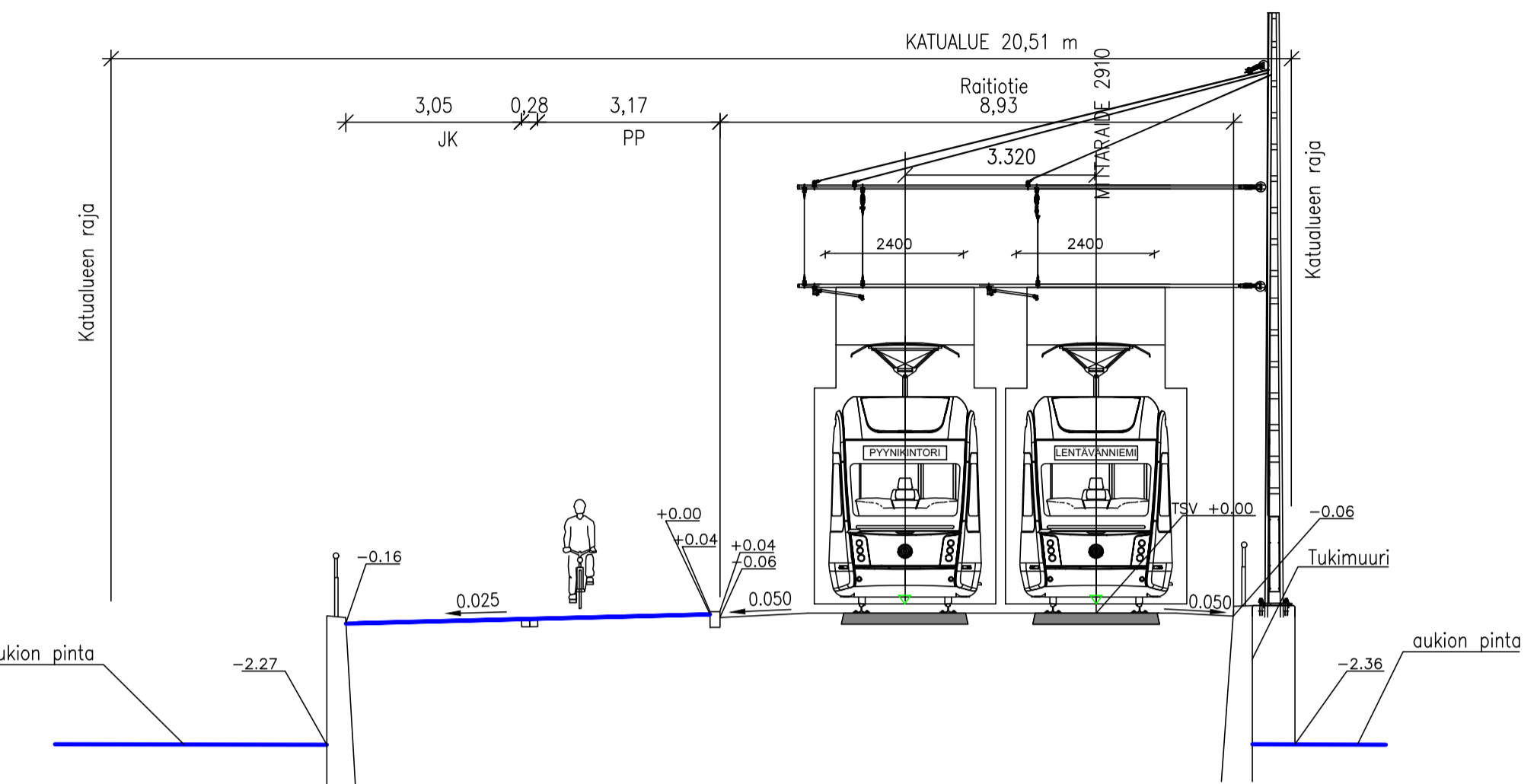
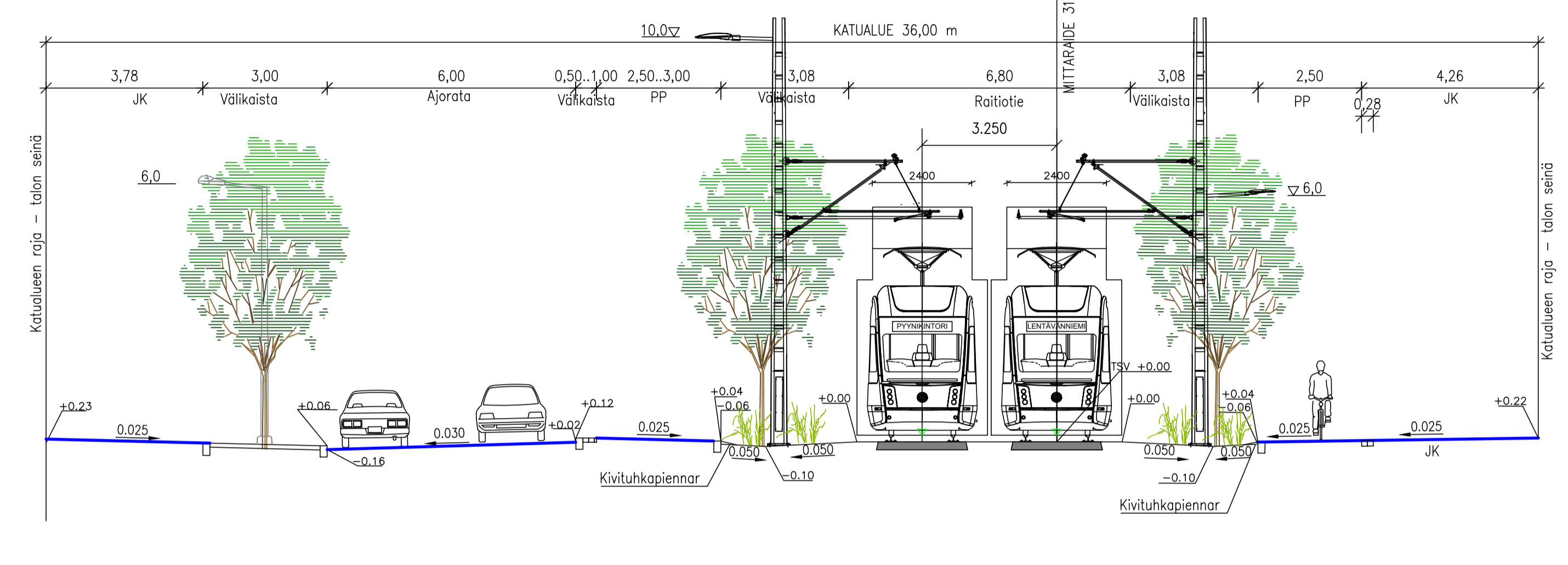


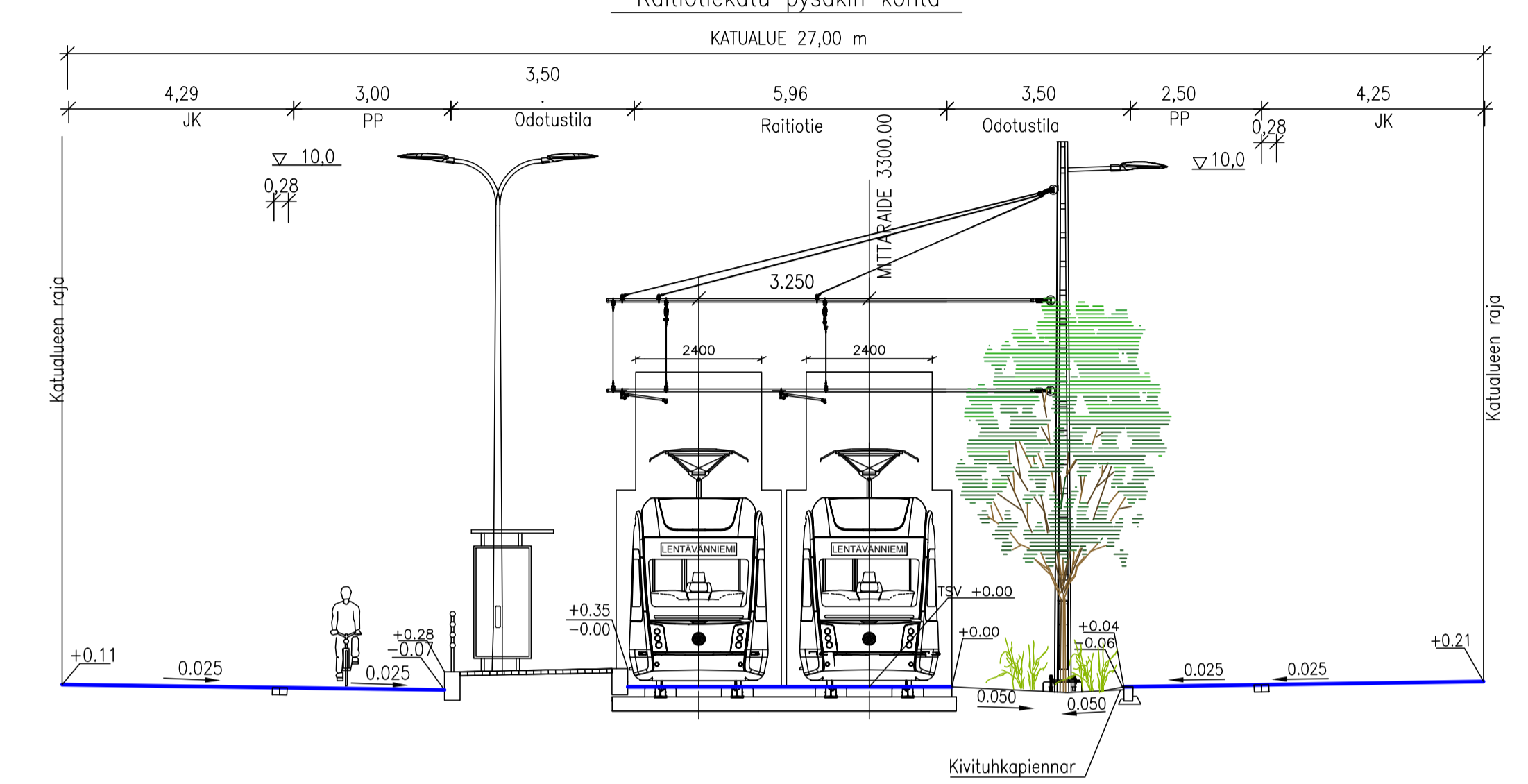
PL 2910
 TYYPPIPOIKKILEIKKAUS 1:100
 Raitiotiekatu tukimuuri



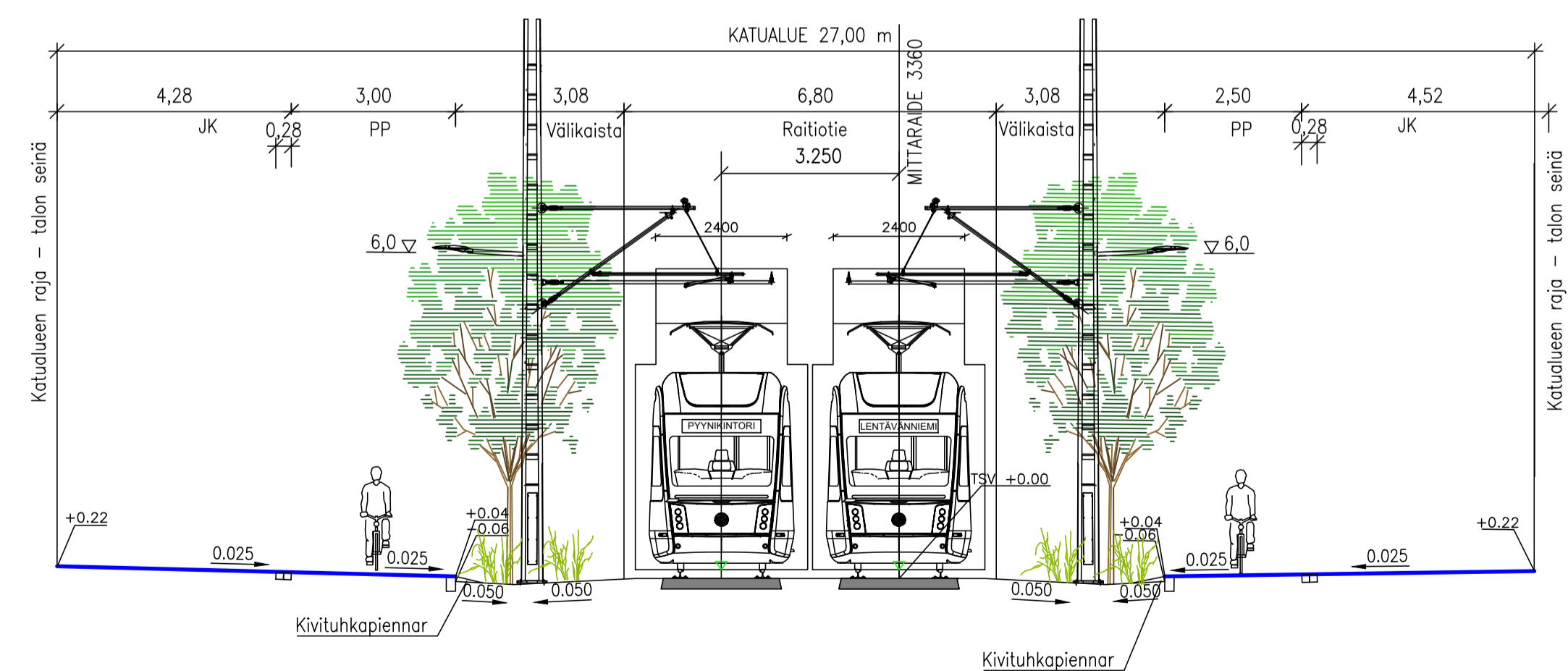
PL 3150
 TYYPPIPOIKKILEIKKAUS 1:100
 Raitiotiekatu ajoneuvolla



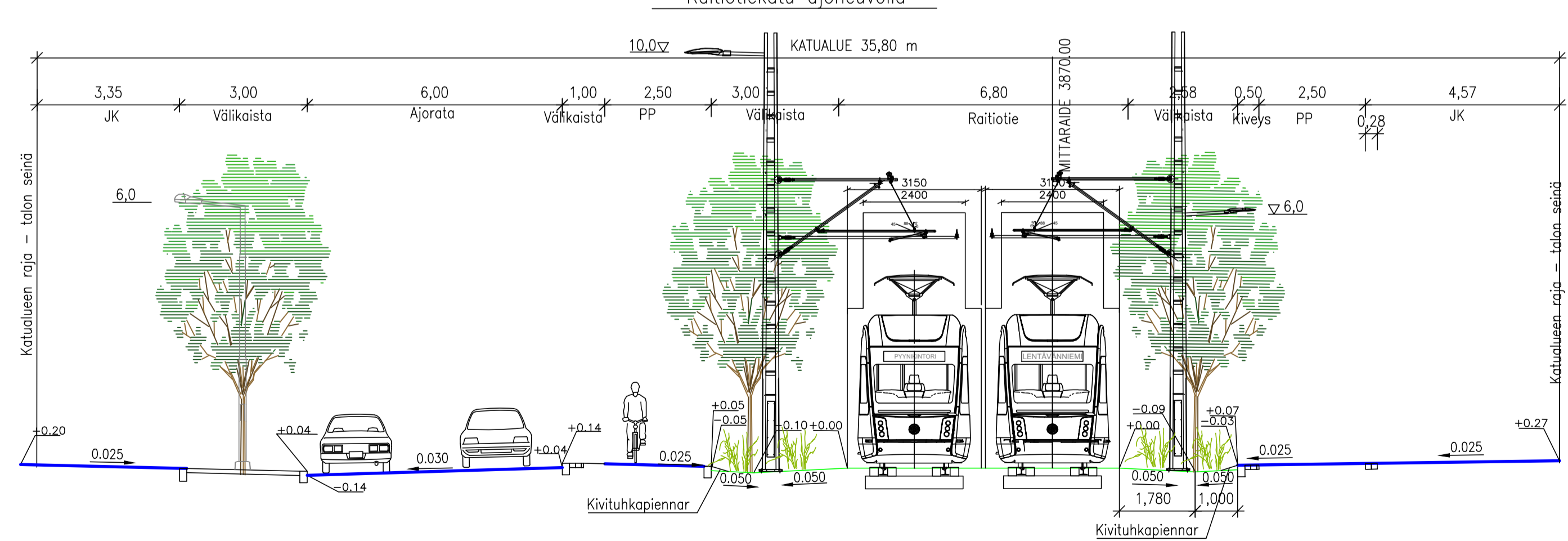
PL3300
 TYYPPIPOIKKILEIKKAUS 1:100
 Raitiotiekatu pysäkin kohta



PL 3360
 TYYPPIPOIKKILEIKKAUS 1:100
 Raitiotiekatu puilla ilman ajoneuvoa



PL 3870
 TYYPPIPOIKKILEIKKAUS 1:100
 Raitiotiekatu ajoneuvolla



Tässä suunnitelmassa on käytetty ETRS-GK24 tasokoordinaatistoa ja N2000 korkeuskoordinaatistoa.

A Viherrata vaihdettu sepeliradaksi, pensaat perennaksi, kourukivilaatta vaihdettiin kivituhkapientareeksi, saaren itäpään lisätty tukimuuri. K.Lång 25.4.2022

TAMPEREEN KAUPUNKI RAITIOTIEN KEHITYSOHJELMA		Kaupunkiympäristön kehittäminen	
NÄSISAAREN BULEVARDI 20819 VÄLILLÄ PÖLKYLÄNNIEMI – ENQVISTINPUISTO		Ylan päätös: 12.5.2020 Suunnittelupäällikön päätös: §	
Muutos	A/25.4.2022	Tark.	M.Kielo
Hyv.	E.Lintula	Pvm.	30.4.2020
SANTALAHTI, HIEDANRANTA KATUSUUNNITELMA TYYPPIPOIKKILEIKKAUKSET 1:100 PL 2910, PL 3150, PL 3300, PL 3360 ja PL 3870		Ark.n:o	Piir.n:o 1.20/20819/6
RAITIOTIEALLIANSSI		Piirt. K.Kerminen Suunn. K.Lång Tark. M.Kytölä	